




R O M A N I A
JUDETUL VALCEA
CONSILIUL LOCAL ORAS BREZOI



HOTĂRÂREA Nr.31

privind la completarea Registrului local al spațiilor verzi aparținând domeniului public al orașului Brezoi, prin includerea terenului care a făcut obiectul proiectului "Îmbunătățirea mediului urban prin amenajarea unui spațiu verde în orașul Brezoi, județul Vâlcea", în suprafața de 9518 mp

Consiliul Local al orașului Brezoi, Județul Vâlcea, întrunit în ședință ordinară astăzi 25.02.2021, la care participă un număr de 13 consilieri din totalul de 15 din câți este constituit,

Vazând ca prin H.C.L nr. 99/17.12.2020 domnul consilier Atanasescu Constantin a fost ales presedinte de ședință,

Luând în discuție referatul de aprobare nr. 1244/24.02.2021 prezentat de domnul Schell Robert-Adrian, primarul orașului Brezoi, rapoartele de avizare ale comisiilor de specialitate, precum și raportul de specialitate nr. 1245/24.02.2021, întocmit de Serviciul buget, contabilitate, financiar, investiții, venituri, taxe, prin care se propune completarea Registrului local al spațiilor verzi aparținând domeniului public al orașului Brezoi, prin includerea terenului care a făcut obiectul proiectului "Îmbunătățirea mediului urban prin amenajarea unui spațiu verde în orașul Brezoi, județul Vâlcea", în suprafața de 9518 mp.

În conformitate cu prevederile art.16, alin.(1), art.17, alin.(1), alin.(2) și alin.(3) din Legea nr. 24/2007 privind reglementarea și administrarea spațiilor verzi din intravilanul localităților, republicată, cu modificările și completările ulterioare;

În temeiul prevederilor art.139, alin.(3), lit.g), coroborat cu art.196, alin.(1), lit.a) din O.U.G. nr.57/2019 privind Codul Administrativ, cu modificările și completările ulterioare, cu un nr. de 13 voturi „pentru”,

Adoptă următoarea

HOTĂRÂRE:

Art. 1. Se completează Registrului local al spațiilor verzi aparținând domeniului public al orașului Brezoi, prin includerea terenului, ce a făcut obiectul proiectului "Îmbunătățirea mediului urban prin amenajarea unui spațiu verde în

orașul Brezoi, județul Vâlcea”, în suprafață de 9518 mp, identificat în anexa nr.1, planul de amplasament, ce face parte integrantă din prezenta hotărâre.

Art. 2. Registrul spațiilor verzi completat cu suprafața de 9518 mp, spațiu verde, reprezentând teren aferent investiției "Îmbunătățirea mediului urban prin amenajarea unui spațiu verde în orașul Brezoi, județul Vâlcea”, va însuma o suprafață totală de 66.808 mp pe care se află un număr total de 587 arbori și arbuști, conform anexei nr.2, Centralizator, ce face parte integrantă din prezenta hotărâre.

Art. 3. Cu aducerea la îndeplinire a prevederilor prezentei hotărâri se însărcinează Primarul orașului Brezoi, prin Serviciul buget, contabilitate, financiar, investiții, venituri, taxe din cadrul aparatului de specialitate al Primarului Orașului Brezoi.

Art. 4. Prezenta hotărâre se va publica în condițiile legii și va fi comunicată astfel:


- Instituției Prefectului Județului Vâlcea;
- Primarului orașului Brezoi;
- Serviciul buget, contabilitate, financiar, investiții, venituri, taxe

Brezoi, la 25.02.2021

Presedinte de sedinta,
Constantin Atanasescu



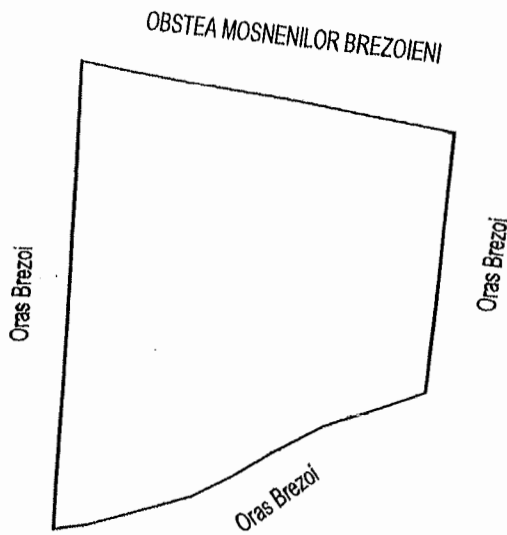
Contrasemneaza pentru legalitate,
Secretar general u.a.t.
Nicolae Sandu



ANEXA la normele tehnice
 Judetul: VALCEA
 Localitatea: ORAS BREZOI
 Cod siruta: 167801
 Sectiune plan:4
 Nr. cadastral imobil: 36666
 Cod zona valorica: B
 Cod zona protejata:
 Cod postal: 245500
 FISA
 1. SCHITA AMPLASAMENTULUI TERENULUI

ANEXA Nr 1 LA PROIECTUL 31/2021

NR. IDENTIFICARE: 343



SCARA 1:2000

2. ADRESA: Str. CIRESULUI, nr. 4

3. DATE DESPRE TERENUL

Proprietar/Detinator teren spatiu verde	Tip proprietate	Mod de administrare	Categorie de folosinta	Reglementare urbanistica	Suprafata masurata (m2)		Total teren spatiu verde(mp)	Observatii
					Teren exclusiv	Teren indiviziune		
ORAS BREZOI	PUBLIC		CC	SPORT; AGREMENT	9518		9518	
Total teren								

4. DATE PRIVIND CONSTRUCTIILE EXISTENTE PE TERENUL

Proprietar/Detinator constructii	Tip proprietate	Mod de administrare	Nr. corp constructie	Cod grupa destinatie	Suprafata construita la sol	Observatii
Total suprafata ocupata din terenul						

5. ECHIPAREA EDILITARA A TERENULUI: A; E

6. DATE PRIVIND VEGETATIA EXISTENTA PE TERENUL

- descriere vegetatie: Teren reabilitat spatiu verde nou creat

- identificarea speciilor de arbori existenti cu nr. unic de identificare si determinarea amplasamentului, diametrului, inaltimei, evaluarea starii de viabilitate, evaluarea gradului de intretinere:

- identificarea arborilor izolati- nr. unic de identificare, amplasament, specie, diametru, inaltime, evaluarea starii de viabilitate, riscuri potentiale:

- identificarea arborilor ocrotiti- nr. unic de identificare, amplasament, specie, diametru, inaltime, evaluarea starii de viabilitate, riscuri potentiale:

7. DOCUMENTE EMISE CU PRIVIRE LA TERENUL SI CONSTRUCTIILE EXISTENTE

Intocmit Ing. HALDAN DOINA

Data 12.11.2020

Verificat Ing. HALDAN MIHAI

Data 12.11.2020



CENTRALIZATOR

NUMAR FISE SPATIU VERDE	SUPRAFATA (mp)
1	3
2	1
3	1
4	2
5	1
6	6
7	1
8	2
9	1
10	1
11	2
12	1
13	1
14	1
15	1
16	1
17	14
18	7
19	1
20	2
21	1
22	1
23	3
24	1
25	1
26	2
27	1
28	1
29	1
30	3
31	1
32	1
33	3
34	1
35	1
36	3
37	3
38	1
39	1
40	3
41	1
42	1
43	3
44	1
45	1
46	1
47	793
48	1
49	1



12. 11. 2020

[Handwritten signature]

50	1
51	1
52	1
53	1
54	1
55	1
56	1
57	24
58	1
59	1
60	1
61	1
62	1
63	1
64	1
65	1
66	1
67	1
68	1
69	1
70	1
71	1
72	1
73	1
74	1
75	1
76	1
77	1
78	1
79	1
80	1
81	1
82	1
83	1
84	1
85	1
86	1
87	1
88	1
89	1
90	1
91	1
92	1
93	1
94	1
95	1
96	1
97	1
98	1
99	1
100	1
101	1



12.11.2020

102	1
103	1
104	1
105	1
106	1
107	1
108	1
109	1
110	1
111	1
112	1
113	1
114	1
115	1
116	1
117	1
118	1
119	1
120	1
121	1
122	1
123	1
124	1
125	1
126	1
127	1
128	1
129	1
130	1
131	1
132	27
133	1
134	1
135	1
136	1
137	1
138	104
139	597
140	422
141	203
142	56
143	1
144	1
145	1
146	1
147	1
148	1
149	1
150	1
151	1
152	1
153	1



12.11.2020

154	1
155	1
156	1
157	1
158	53
159	89
160	92
161	106
162	145
163	98
164	28
165	97
166	60
167	1
168	1
169	116
170	1
171	1
172	5
173	1
174	3
175	2
176	1
177	7
178	1
179	2
180	1
181	2
182	1
183	3
184	1
185	13
186	1
187	3
188	1
189	7
190	1
191	6
192	1
193	1
194	1
195	1
196	16
197	1
198	3
199	1
200	26
201	1
202	3
203	1
204	1
205	2



12.11.2020

206	1
207	21
208	1
209	2
210	1
211	1
212	3
213	1
214	6
215	1
216	121
217	37
218	9585
219	83
220	107
221	63
222	51
223	109
224	110
225	84
226	121
227	63
228	69
235	91
236	119
237	174
238	102
239	80
240	98
241	181
242	105
243	202
244	18
245	41
246	55
247	82
248	65
249	49
250	12
251	12
252	3
253	104
254	23
255	25
256	21
257	82
258	58
259	102
260	64
261	37
262	3
263	42



12.11.2020

264	27
265	30
266	9
267	11
268	18
269	28
270	3
271	19
272	10
273	6
274	19
275	6
276	144
277	144
278	131
279	4
280	16
281	12
282	17
283	37
284	6
285	14
286	20
287	2
288	21
289	35
290	14
291	7
292	12
293	4
294	52
295	108
296	3
297	83
298	39
299	262
300	9
301	28
302	41
303	43
304	23
305	15
306	9
307	28
308	22
309	143
310	31
311	59
312	65
313	70
314	66
315	64



12.11.2020

316	256
317	47
318	22
319	816
320	82
321	74
322	888
323	106
324	38
325	646
326	11
327	46
328	17
329	142
330	236
331	29
332	36
333	273
334	177
335	25
336	2192
337	178
338	4203
339	7083
340	2
341	15
342	21
343	9518
344	15758
345	3606
346	83
347	5
348	118
349	146
350	15
351	13
352	56
353	101
354	11
355	13
356	58
357	39
358	3
359	30
360	45
361	48
362	62
363	24
364	432
365	10
366	12
367	7



12.11.2020

368	231
369	90
370	45
371	110
372	249
TOTAL SUPRAFAT SPATIU VERDE (mp)	66808



PREȘEDINTE
[Signature]

